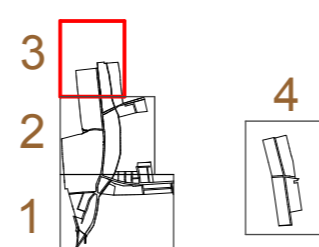
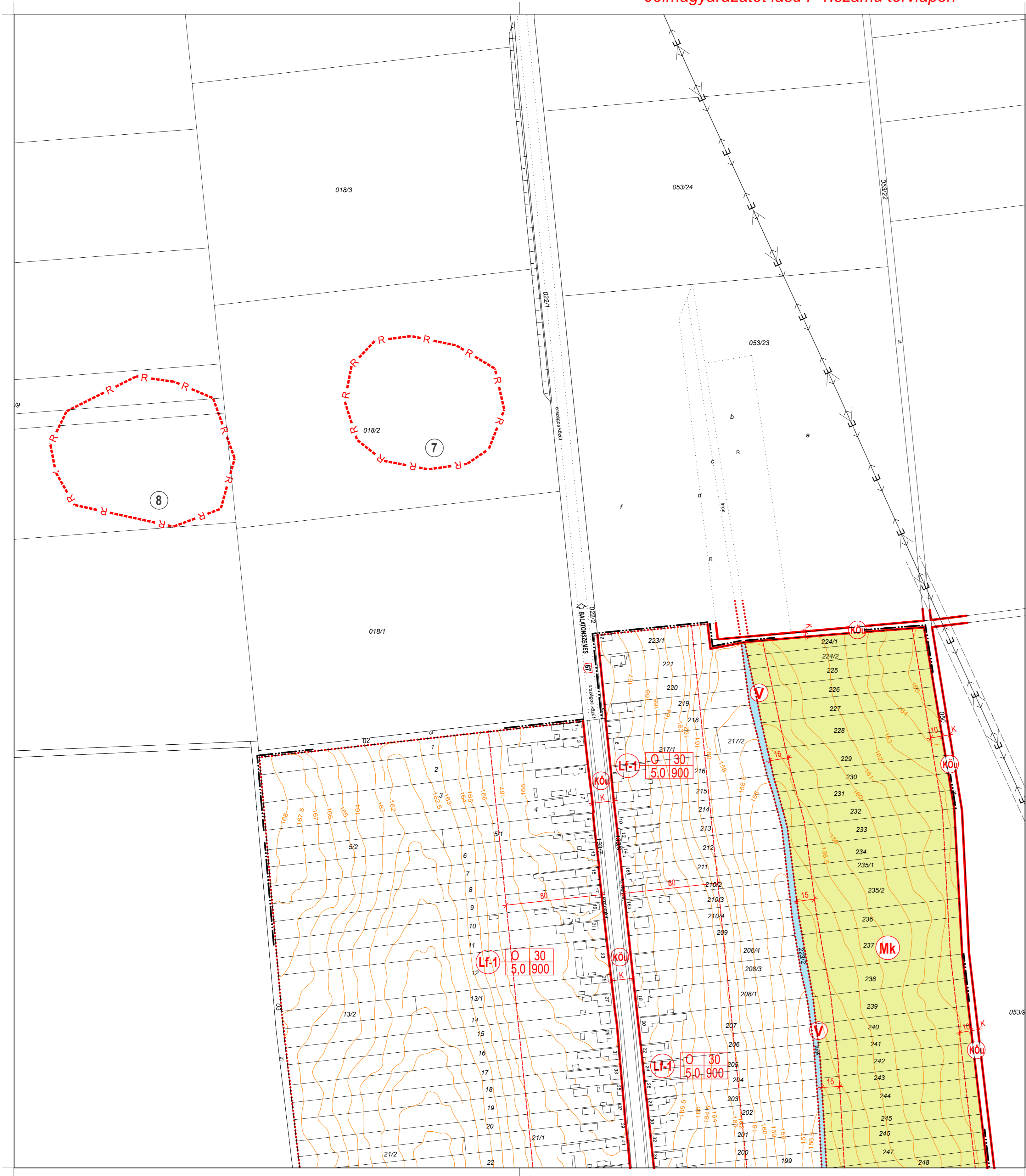


1 : 2000

Somogyaszaló

Jelmagyarázatot lásd : 1.számú tervlapon



23-211-34
(34)

3

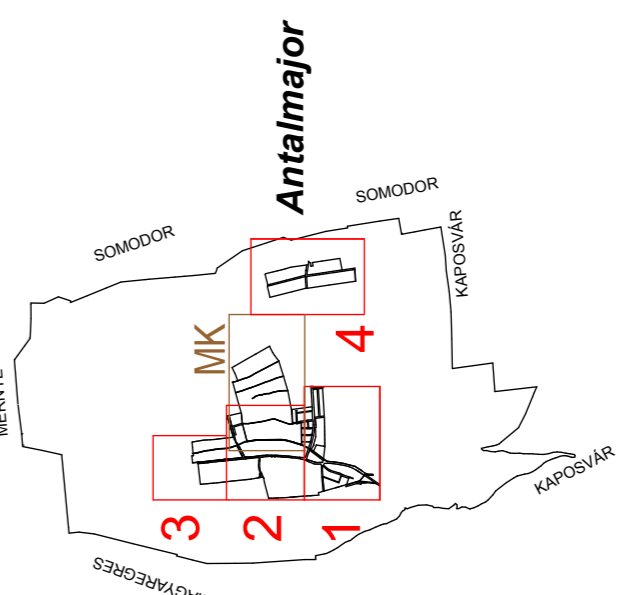
JELMAGYARÁZAT

- | | | | |
|--|--|--|---------------------------------------|
| | VONALAS ÉS EGYÉB SZÁMLÁLÓKÉPES ELEMEK | | BÉLTÉRSÉRE SZÁNT TERÜLETEK |
| | megjövő belterületi határ | | LAKÓTERÜLET |
| | megszűnt belterületi határ | | keresztmetszes lakóterület |
| | tervezett belterületi határ | | falusias lakóterület |
| | szabályozási terület | | GAZDASÁGI TERÜLET |
| | építési (vezet) határa | | ipari terület |
| | irányított belterület | | KÜLÖNLÉGES TERÜLET |
| | építési határvonal | | idegenforgalmi terület |
| | helyi értékvédem területi határa | | sport terület |
| | műemléki környezeti határa | | tenisz terület |
| | regisztrált terület határa | | BÉLTÉRSÉRE NEM SZÁNT TERÜLETEK |
| | védőterület, védőkörvonal határa | | KÖZLEKEDÉSI ÉS KÖZMŰ TERÜLETEK |
| | szabályozási szélesség | | közúti terület |
| | megszűnt terület jel | | közúti közlekedési terület |
| | elektronikus alaprajzi (A00Kv) | | ZÖLDTERÜLETEK |
| | elektronikus első lépcső (Z00Kv) | | zöldterület (közterület, hivatászt) |
| | közterület | | zöldterület (közterület) |
| | közterület | | ERŐTERÜLETEK |
| | Szabvány szerinti közúti közlekedési terület | | megjövő véderő |
| | szabvány szerinti vasúti közlekedési terület | | tervezett véderő |
| | Teljeskörűen levezetett terület | | MEZŐGAZDASÁGI TERÜLETEK |
| | Építési engedély terület | | mezőgazdasági terület |
| | Műemlék | | VIZGAZDASÁGI TERÜLETEK |
| | védett helyi műemlék | | Vízgazdálkodási terület |
| | megszűnt épület, objektum | | |

területi használat jelölés	területi használat jelölés	területi használat jelölés	területi használat jelölés
területi használat jelölés	területi használat jelölés	területi használat jelölés	területi használat jelölés

- SZ Szabvány szerinti
- O Oldalhatáron átló
- K Kiadott állapot szerint

Somogyaszaló



Megjegyzés: MK - kertterület szabályozás jelmagyarázatát lásd SZK-t. tervlapon.

Jóváhagyva: számú önkormányzati rendelettel

STADLER ÉPÍTÉSZ IRODA	Megnevezés: Somogyaszaló község Településrendezési Terve Belterületi szabályozási terve Jelmagyarázat	Rozsaszám: 0
7400 KAPOSVÁR Hunyadi J.u.76. Tel./Fax: 0625/2-86	Tervezők: Dr. Stadler József TTI-14-0018/2006 Stadler Péter építész tervező ÉZ-14-0172/06	Jelölés: 15/2009
	Méretarány: M=1:2000	Datum: 2010 szeptember